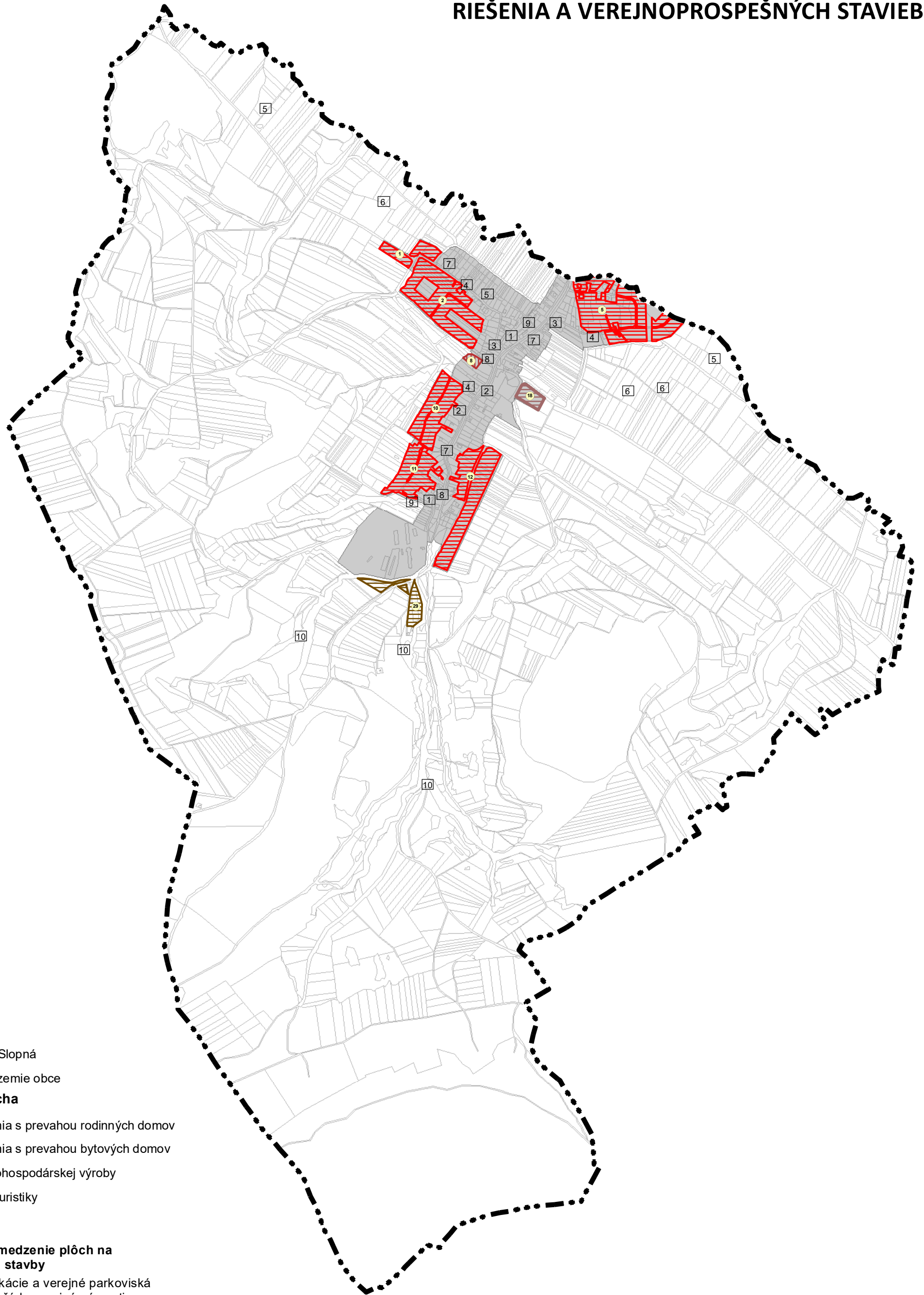









SCHÉMA ZÁVÄZNÝCH ČASTÍ RIEŠENIA A VEREJNOPROSPEŠNÝCH STAVIEB



Legenda

-  hranica k.ú. Slopná
-  zastavané územie obce

Navrhovaná plocha

-  obytné územia s prevahou rodinných domov
-  obytné územia s prevahou bytových domov
-  plochy poľnohospodárskej výroby
-  plochy agroturistiky
-  číslo lokality

Požiadavky na vymedzenie plôch na verejnoprospešné stavby

- 1 Miestne komunikácie a verejné parkoviská
- 2 Chodníky pre peších, verejné námestia
- 3 Verejné rozvody pitnej vody a súvisiace stavby
- 4 Verejné kanalizácie a súvisiace stavby
- 5 Verejné zariadenia distribúcie plynu a súvisiace stavby
- 6 Verejné vedenia elektrickej energie, trafostanice
- 7 Verejné osvetlenie v obci - modernizácia a výstavba
- 8 Mosty - úprava, prestavba, výstavba
- 9 Úprava vodných tokov
- 10 Protipovodňové úpravy

